

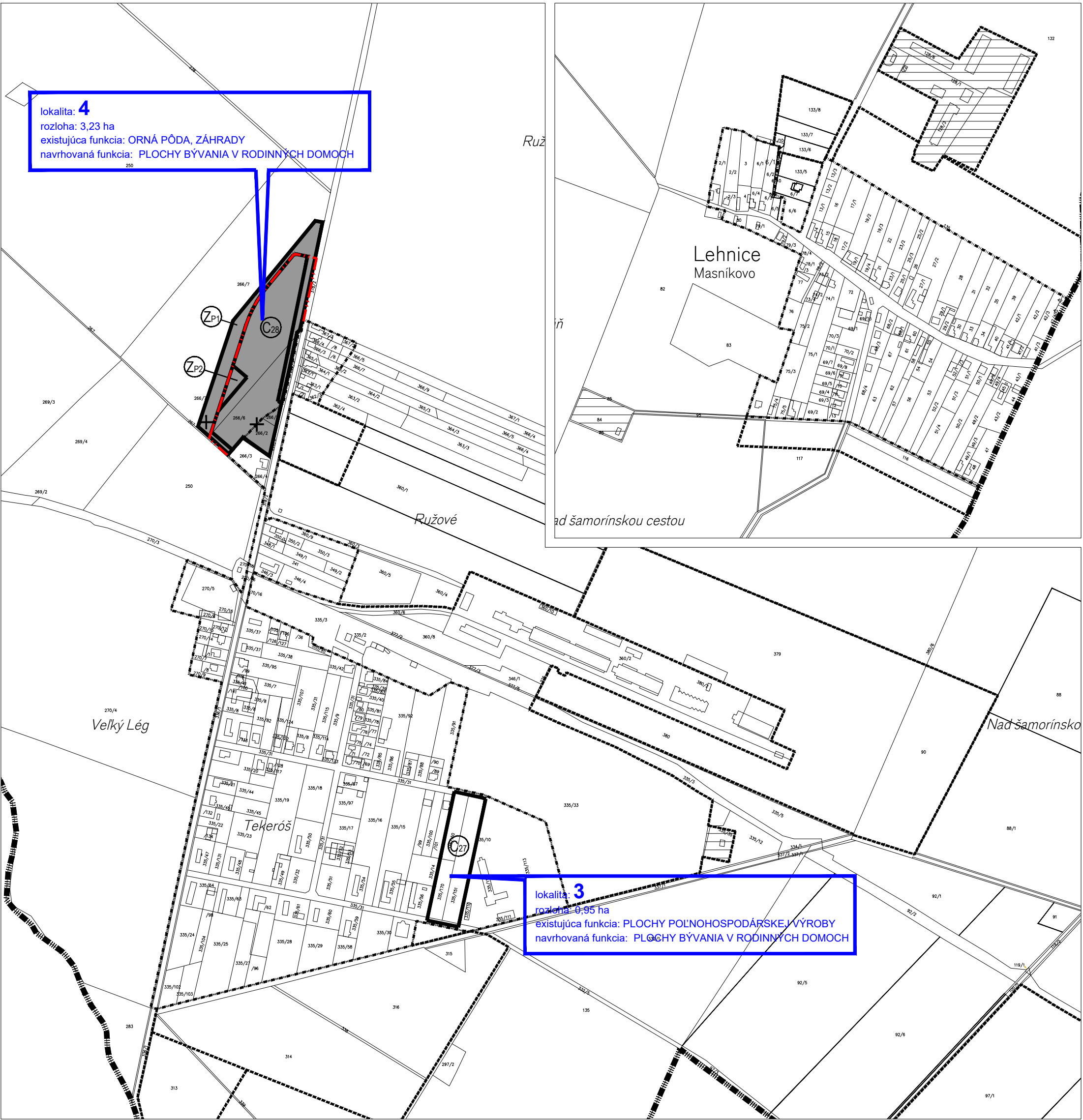


ÚZEMNÝ PLÁN OBCE LEHNICE - ZMENY A DOPLNKY č.1/2015 - ČISTOPIS

VÝKRES REGULÁCIE

MIESTNA ČASŤ KOLÓNIA

MIESTNA ČASŤ MASNÍKOVO



STAV	NÁVRH
	HRANICA KATASTRÁLNEHO ÚZEMIA
	HRANICA ZASTAVANÉHO ÚZEMIA K 1.1.1990
	HRANICA ZASTAVANÉHO ÚZEMIA ÚPN-O
	HRANICA ZASTAVANÉHO ÚZEMIA ZD ÚPN-O 2015
	ÚZEMIA POTREBNÉ RIEŠIŤ UŠ
	HRANICA BLOKU
	ZRUŠENIE REGULAČNÉHO BLOKU

STAV	NÁVRH
C	OBYTNÉ ÚZEMIA SO ZÁSTAVBOU S RODINNÝMI DOMAMI
RE1	ZMIEŠANÉ ÚZEMIE VYBAVENOSTI, SLUŽIEB, EKOCENTRUM,
RE2,3	ZMIEŠANÉ ÚZEMIE TIP A KRAJINNEJ ZELENÉ
ZP	ÚZEMIA PRE ROZVOJ VEREJNEJ PARKOVO UPRAVEJENEJ ZELENÉ
NP	PLOCHY POĽNOHOSPODÁRSKEJ KRAJINY

Obec LEHNICE

ako obstarávateľ tejto územnoplánovacej dokumentácie
potvrdzuje jej schválenie obecným zastupiteľstvom

uznesením č.: 50/2019
VZN č.: 1/2019
zo dňa: 16.06.2019
za obec:

starosta obce
Ing. František Szitási
právoplatné: 1.07.2019

M 1 : 2 880
ZMENŠENÉ

JÚN 2019

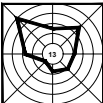
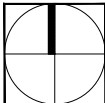
OBSTARÁVATEĽ

SPRACOVATEĽ

0 100 200 300 (m)

OBEC
LEHNICE
930 37 LEHNICE

AŽ PROJEKT s.r.o.
TOPLIANSKA 28
821 07 BRATISLAVA



ČÍSLO VÝKRESU
2/2

9